

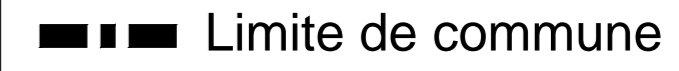










PLAN LOCAL D'URBANISME

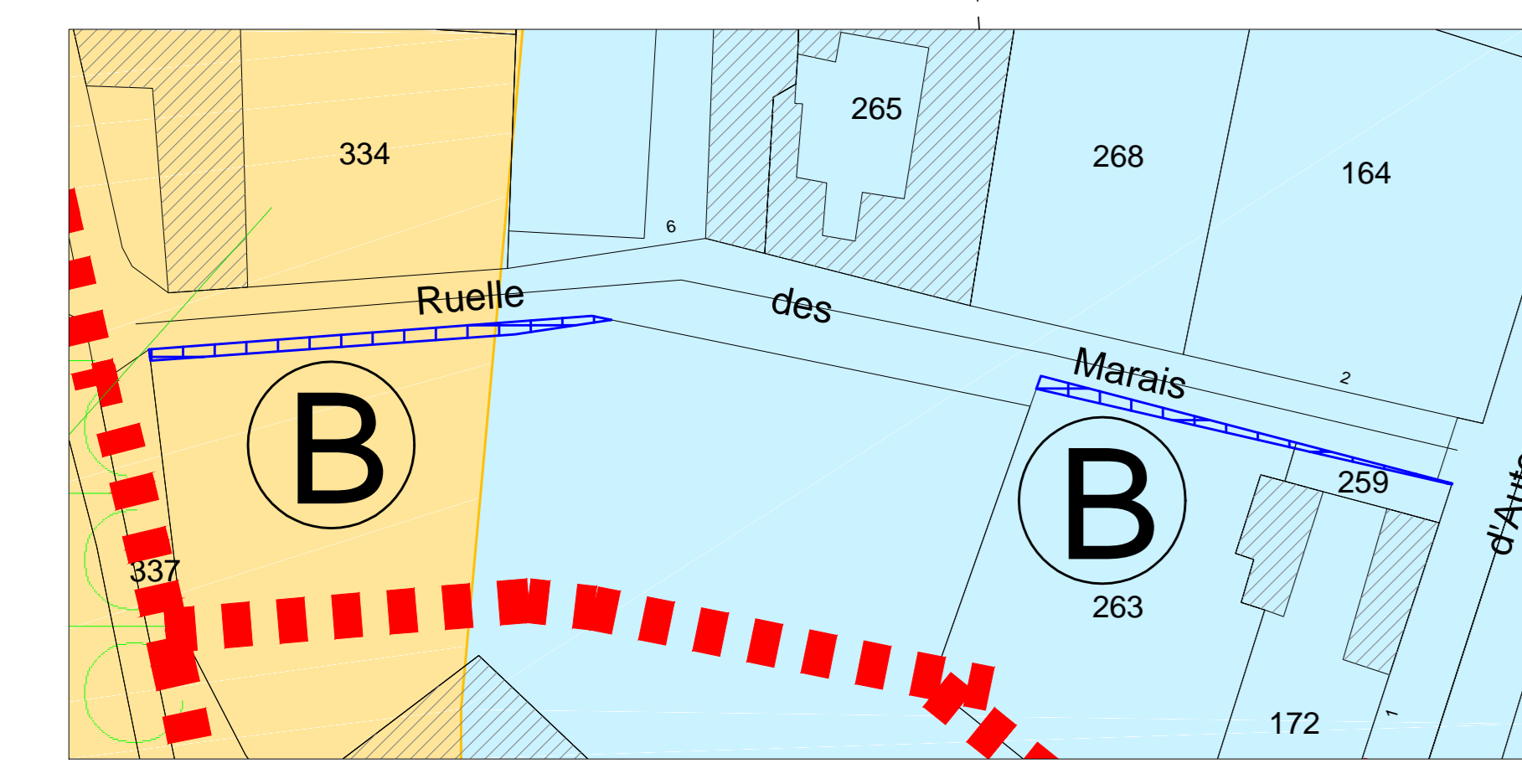
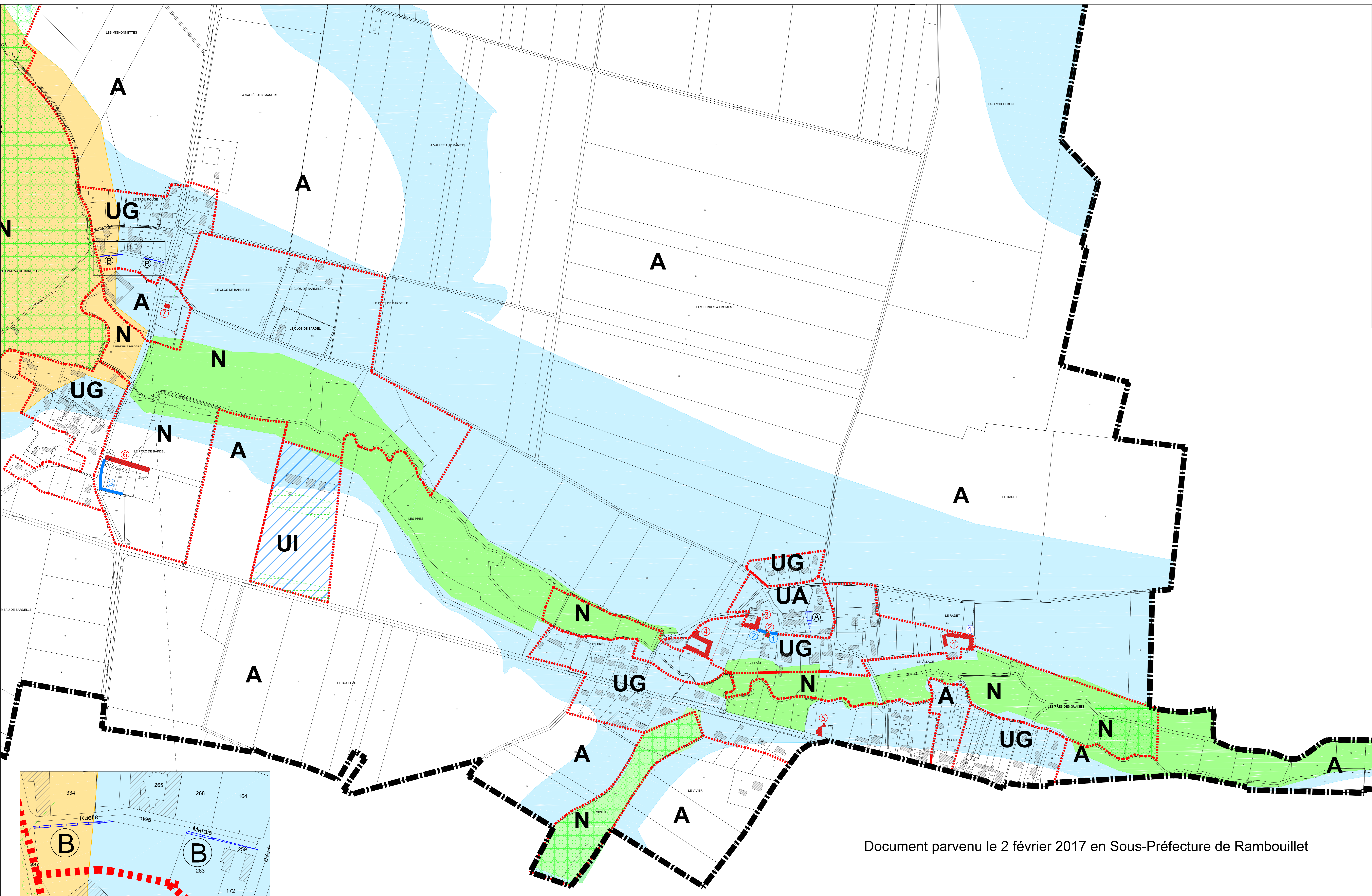
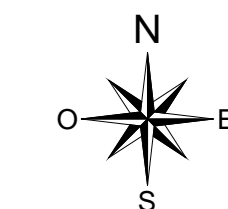
5. DOCUMENTS GRAPHIQUES

5.2. Plan de zonage de la zone agglomérée

Vu pour être annexé
à la délibération du Conseil Municipal
du 27 Janvier 2017 approuvant le PLU

ech : 1/2000

-  Limite de commune
 -  Limite de zone
 -  Espace Boisé Classé (EBC)
 -  Emplacements Réservés (ER)
 -  Orientation d'Aménagement et de Programmation (OAP)
- Eléments remarquables protégés au titre de l'article L.151-19 du Code de l'Urbanisme :
-  ① Bâtiments remarquables
 -  ① Murs anciens
- Eléments remarquables protégés au titre de l'article L.151-23 du Code de l'Urbanisme :
-  Espaces Verts à Protéger (EVP)
- Zones humides (Source : COBAHMA-EPTB Mauldre© 2016) :
-  Zones humides effectives à enjeux
 -  Zones humides effectives
 -  Zones humides probables de classe 3



Document parvenu le 2 février 2017 en Sous-Préfecture de Rambouillet